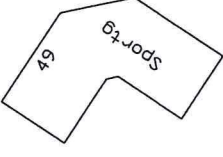
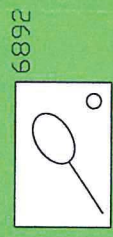


Geänderter Bebauungsplan
"Frauen- und Schlösslematten"
in Kraft seit 20.11.1987

Tennisclub Ehrenkirchen e.V.



6894



6892

Grünfläche Tennisanlage	
GRZ 1,0	AHmax. = 255,0 müNN

Schu

Angrenzender Bebauungsplan
"Sportanlage Ehrenkirchen"
in Kraft seit 15.12.2017

Gemeinde Ehrenkirchen
2. Änderung des Bebauungsplans
"Frauen- und Schlösslematten"

Ehrenkirchen, den 26.5.2020
ausgefertigt:
rechtswirksam:

27. Mai 2020

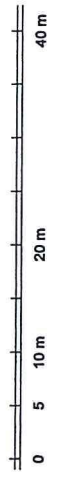
19. JUNI 2020

19. Juni 2020



Gemeinde Ehrenkirchen, den
Bürgermeister Thomas Breig

Gemeinde Ehrenkirchen
Deckblatt 2. Bebauungsplanänderung
"Frauen- und Schlösslematten" (Tragflughalle)



Planstand: 26.05.2020
Projekt-Nr.: S-19-145
Bearbeiter: Do/Wa
20-05-20 Deckblatt 2 BPl-A Frauen- und Schlösslematten
(20-05-12)AW

M. 1 / 500
Im A3-Format

fsp.stadtplanung
Fahle Stadtplaner Partnerschaft mbB
Schwabentorring 12, 79098 Freiburg
Fon 0761/36875-0, www.fsp-stadtplanung.de



Ergänzung Zeichenerklärung
2. Bebauungsplanänderung
Maß der baulichen Nutzung (§ 9 Abs. 1 Nr. 1 BauGB; § 16 BauNVO)
GRZ 1,0 Grundflächenzahl
AHmax maximal zulässige Anlagenhöhe in Meter über NN
Grünflächen (§ 9 Abs. 1 Nr. 15 BauGB)

Öffentliche Grünfläche
Zweckbestimmung: Tennisanlage

GR GR